

**LA BARRANQUILLA VISUAL DE LAS PRIMERAS
DÉCADAS DEL SIGLO XX**

En este número presentamos un grupo de fotos encontrado en la Revista Barranquilla, publicación mensual que en los años treinta editó el Gobierno departamental con la intención de *hacer obra de propaganda a favor de Barranquilla, mostrando sus adelantos, su potencialidad económica, los principales productos de su industria, la ventajas que ofrece como centro de negocios de primer orden....*

Encontramos dos números editados en el año 1933 de forma casual en una pila de viejas publicaciones que andaban en proceso de restauración en el Archivo Histórico del Atlántico y nos llamó la atención lo interesante de las fotografías editadas. Decidimos que sería bueno recuperarlas y exponerlas en este espacio de preservación y difusión de la memoria visual que decidimos crear en nuestra revista. Toda una colección de una época fascinante de la historia de la ciudad que andaba saliendo de la gran crisis del 29 y a punto de entrar en la época de la segunda gran conflagración mundial, tiempo en el que las pujantes colonias alemana e italiana se vieron seriamente perjudicadas.

La revista presenta un conjunto de fotos de la ciudad y parte del departamento algunas de una belleza impresionante, aunque su estado de conservación no es el mejor. El comité editorial estuvo formado por el Gobernador del Departamento, el Presidente de la Cámara de Comercio, el Presidente de la Sociedad de Mejoras Públicas, el Director de la Imprenta Departamental y por último el Representante de la Empresa de Turismo y Transporte. Las fotos seleccionadas corresponden al número de noviembre del año de 1933.

Antonino Vidal Ortega, Edwin Forbes Castillo y David Luquetta



Foto 1. Barranquilla. Fotografía aérea de la Scatda del año 1932



Foto 2. Puente Reyes inicio años 30 Cerca de actual plaza Ujueta. Hoy totalmente modificado en su fisionomía.



Foto 3. Vista de la urbanización El Prado comienzo década de los treinta



Foto 4. Parque de Bolívar




Foto 5. Hidroplanos de la Scatda acuatizando en el río Vista del Magdalena



Foto 6. Vista del puerto fluvial de Barranquilla finales de los años 20



Foto 7. Playa caribeña de Cocoteros en Salgar a comienzo de la década de los treinta



Foto 8. Edificio de la Exposición Permanente de Productos Nacionales. Actual sede de Bellas Artes Universidad del Atlántico.



Foto 9. En el año 1910 la comunidad italiana dono a la ciudad una estatua de Colon que fue ubicada, en el edificio del cuartel. Actual paseo Bolívar. El cuartel fue demolido en el año 1936 en una ampliación del paseo. Detrás de este enclave se construyó el edificio Palma.




Foto 10. Uno de los factores que más incidió en la mejora de las condiciones de vida fue la entrada en servicio del acueducto municipal en 1928, obra que la dotó de agua potable. Foto años 1932.




Foto 11. Acueducto Municipal de Barranquilla. Junto al río Magdalena. 1932




Foto 12. Casa de la Aduana. El edificio destaca la importancia de la actividad fluvial




Foto 13. Vapor cargando mercancías en Barranquilla




Foto 14. Balneario de Puerto Colombia 1930.



Foto 15. Puerto Colombia – Barranquilla. Lago del Cisne años 30



Foto 16. Vendedores de Piña



Foto 17. Mercado publico junto al Caño 1929.



Foto 18. Riachuelo de Usiacuri. Pueblo de aguas termales comienzo década de los 30.



Foto 19. Carretera Occidental



Foto 20. Iglesia de San Antonio de Sabanalarga



Foto 21. Cultivo de coco de la finca de El Limon de Don Miguel Segrera



Foto 22. Barrio Las Delicias



Foto 23. Hotel "Natilli" 1932



Foto 24. Calle San Blas. Edificio del Dr. Alberto R. Osorio donde funciona el “Bar Americano”



Foto 25. Avenida de Las Acacias




Foto 26. "El Prado" Hotel




Foto 27. Teatro “Apolo” Año 1932



Foto 28. La multitud esperando en los hangares de la Scadta la llegada del Excelentísimo Dr. Enrique Olaya Herrera



Foto 29. Balneario de aguas termales del El Chorrillo – Usiacuri. Década de los años treinta




Foto 30. Barrio “El Paraíso” 1932

1. “Barranquilla” and “Bolívar” Breweries
2. Consortium of the Bavaria Breweries
3. Compañía Colombiana de Electricidad
4. Fábrica textil Obregon
5. Bodegas de Tropical oil company
6. Angel M. Palmas tile factory “Pompeya



Foto 31. Publicidad de la compañía telefónica



Foto 32. Don Rafael C. Dugand s residence where Dr. Olaya Herrera



Foto 33. Barranquilla Club años 30.